






1 牛奥嵯峨塩地区

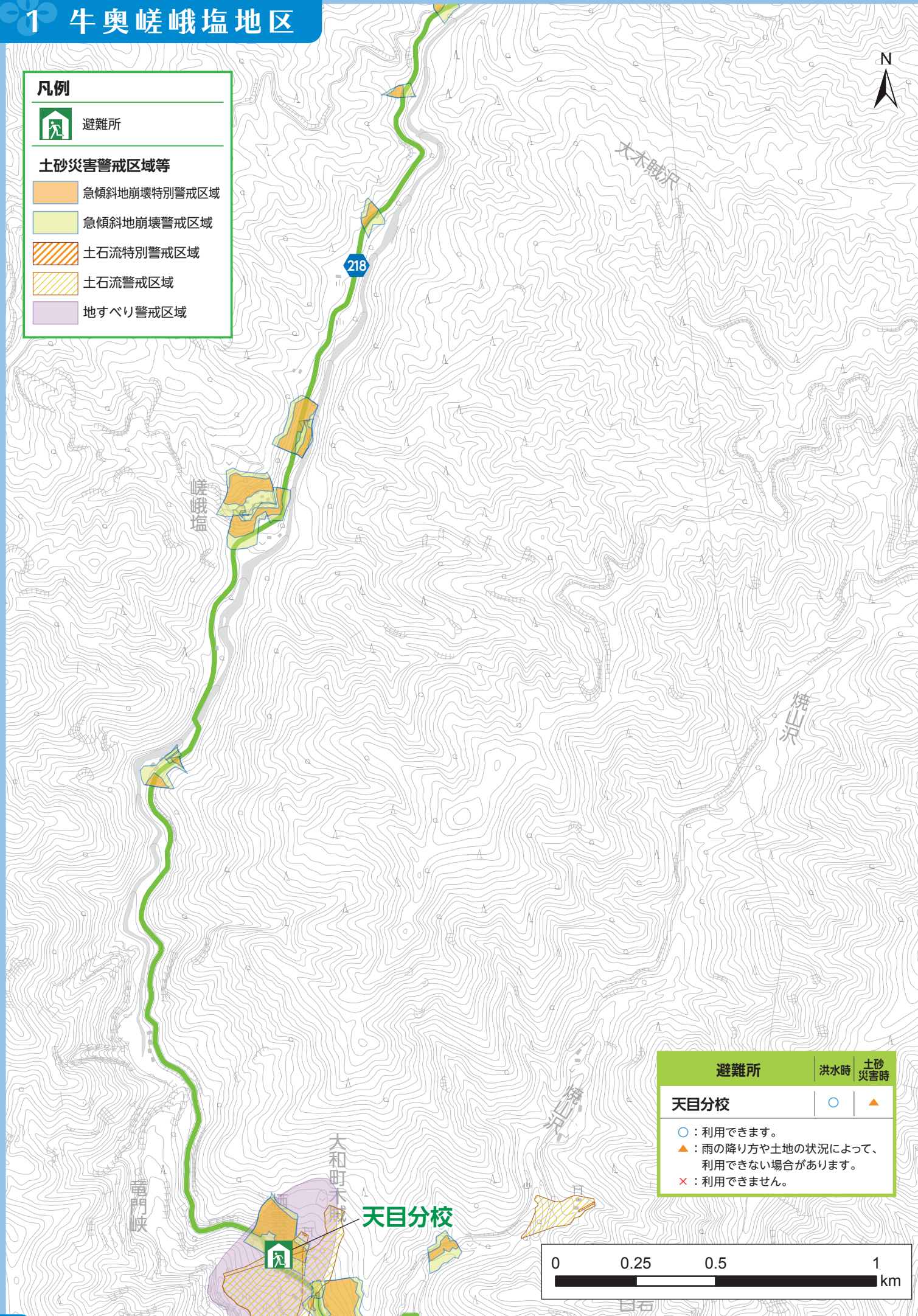
凡例



避難所

土砂災害警戒区域等




-  急傾斜地崩壊特別警戒区域
-  急傾斜地崩壊警戒区域
-  土石流特別警戒区域
-  土石流警戒区域
-  地すべり警戒区域

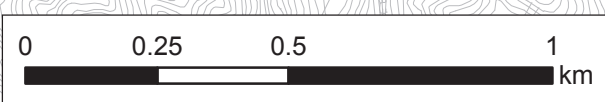


避難所

洪水時 土砂災害時

天目分校

-  : 利用できます。
-  : 雨の降り方や土地の状況によって、利用できない場合があります。
-  : 利用できません。





凡例

 避難所

土砂災害警戒区域等

-  急傾斜地崩壊特別警戒区域
-  急傾斜地崩壊警戒区域
-  土石流特別警戒区域
-  土石流警戒区域

